

Secretaria de Meio Ambiente e Desenvolvimento Sustentável - SEMAD
Centro de Informações Meteorológicas e Hidrológicas de Goiás - CIMEHGO
Sala de Situação de Monitoramento de Riscos e Desastres Naturais

Boletim nº: 0025

Elaborado na data: 29/01/2024

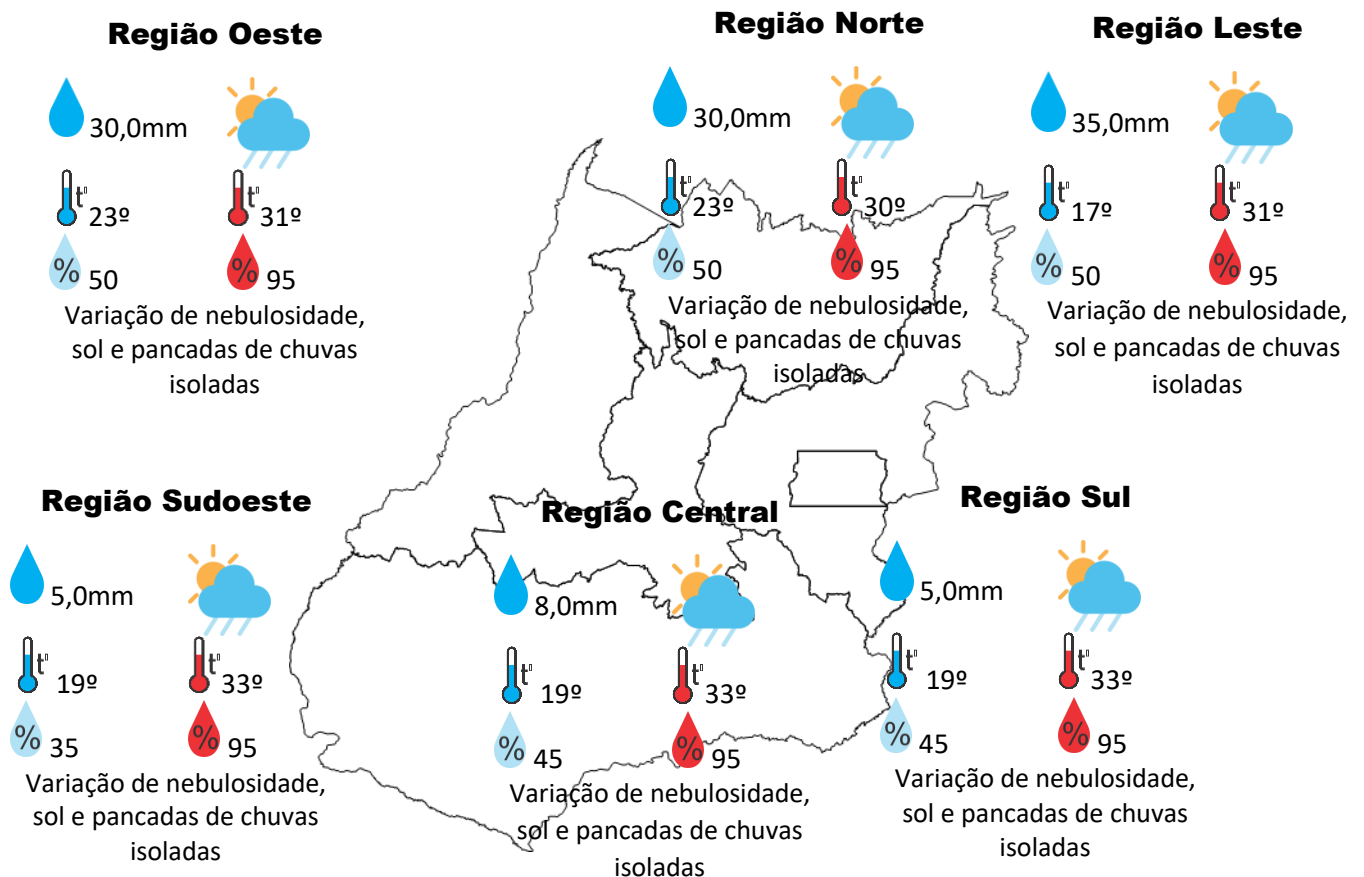
Previsão para data: 30/01/2024

Informações do Tempo para o Estado

Terça-feira, a combinação calor e umidade vai favorecer a formação de áreas de instabilidade sobre o nosso Estado, com isso teremos pancadas de chuvas isoladas com destaque para região centro norte de Goiás.

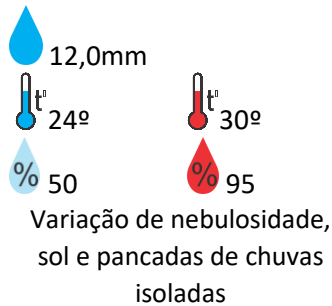
Capital: variação de nebulosidade, sol e pancadas de chuvas isoladas, temperatura máxima podendo chegar aos 31°C e umidade relativa do ar variando entre 45% a 95%, o nascer do sol será às 06:04hs e o pôr do sol às 18:55hs.

Alerta: aviso de risco potencial para chuvas intensas de (20 a 30 mm/h ou 50 mm/dia) com destaque na parte centro norte Estado de Goiás, que podem vir acompanhadas de rajadas de vento (acima de 60 km/h) e raios.

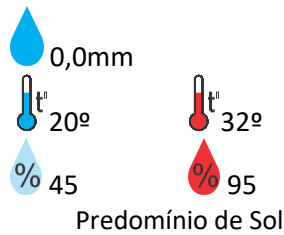


Previsão para alguns municípios:

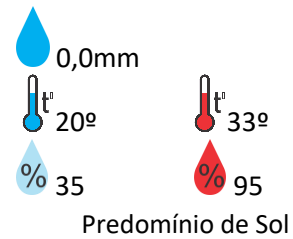
Porangatu



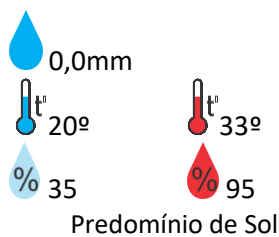
Catalão



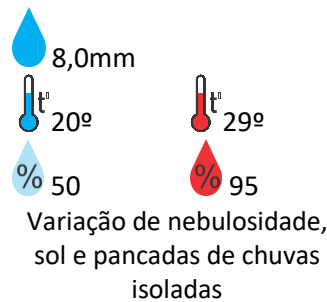
Jataí



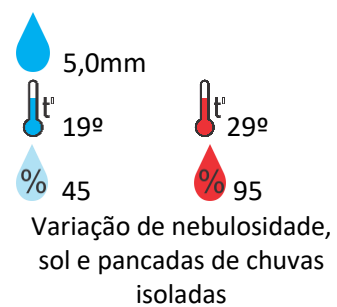
Rio Verde



Luziânia



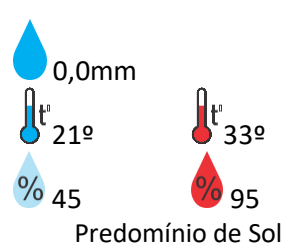
Anápolis



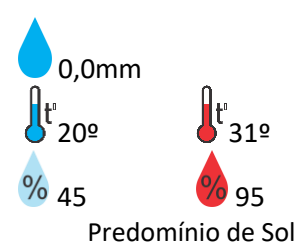
Goiânia



Itumbiara



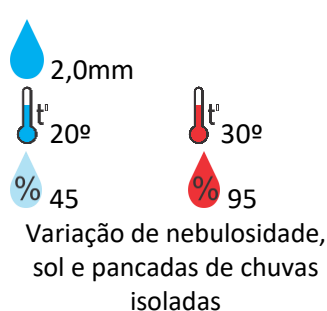
Ouvidor



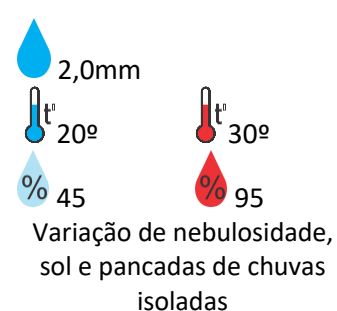
Goiandira



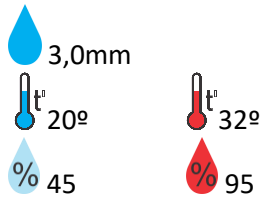
Três Ranchos



Cumari

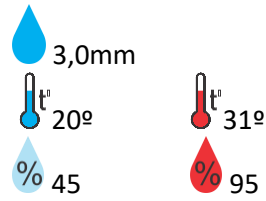


Ipameri



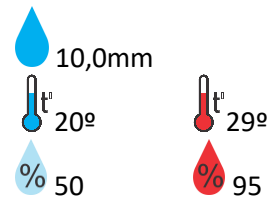
Variação de nebulosidade,
sol e pancadas de chuvas
isoladas

Nova Aurora



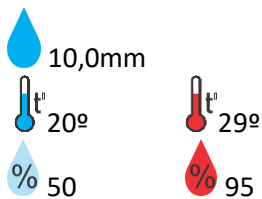
Variação de nebulosidade,
sol e pancadas de chuvas
isoladas

Formosa



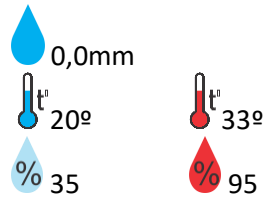
Variação de nebulosidade,
sol e pancadas de chuvas
isoladas

Cristalina



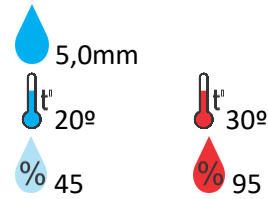
Variação de nebulosidade,
sol e pancadas de chuvas
isoladas

Santa Helena



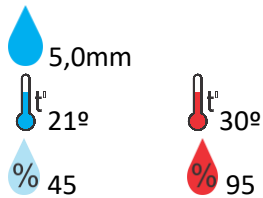
Predomínio de Sol

Ceres



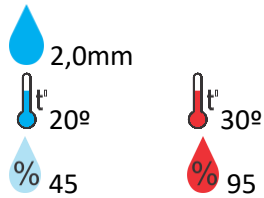
Variação de nebulosidade,
sol e pancadas de chuvas
isoladas

Goianésia



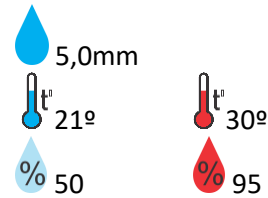
Variação de nebulosidade,
sol e pancadas de chuvas
isoladas

Davinópolis



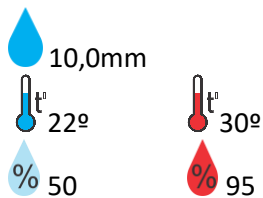
Variação de nebulosidade,
sol e pancadas de chuvas
isoladas

Rubiataba



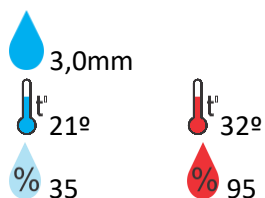
Variação de nebulosidade,
sol e pancadas de chuvas
isoladas

Flores de Goiás



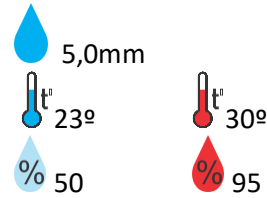
Variação de nebulosidade,
sol e pancadas de chuvas
isoladas

Iporá



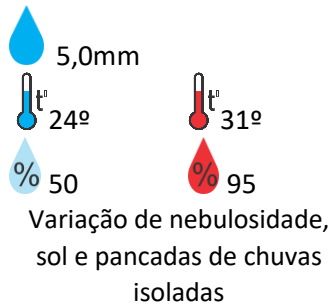
Variação de nebulosidade,
sol e pancadas de chuvas
isoladas

Araguapaz

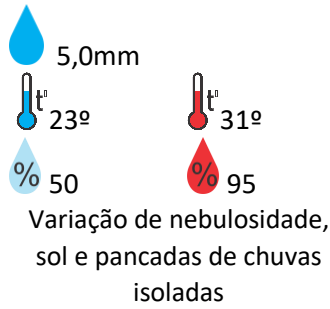


Variação de nebulosidade,
sol e pancadas de chuvas
isoladas

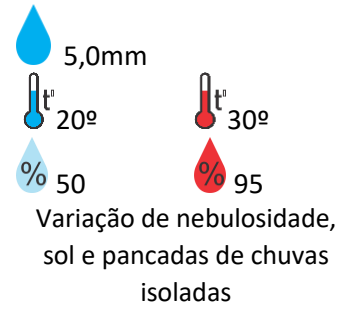
Aruanã



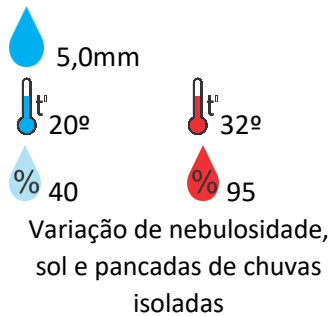
Montes Claros



Palmeiras de Goiás



Caiapônia



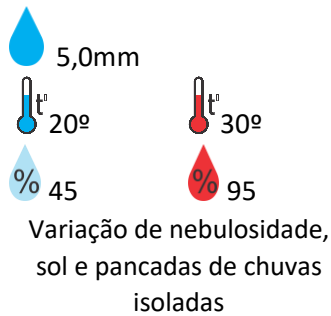
Doverlândia



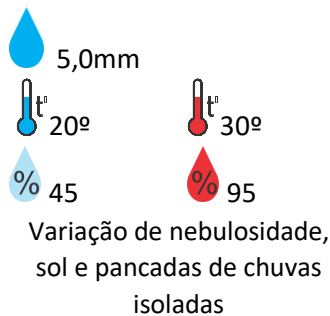
São João da Paraúna



Firminópolis



Palminópolis



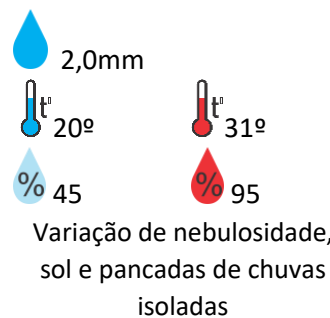
Cocalzinho



Alto Paraíso

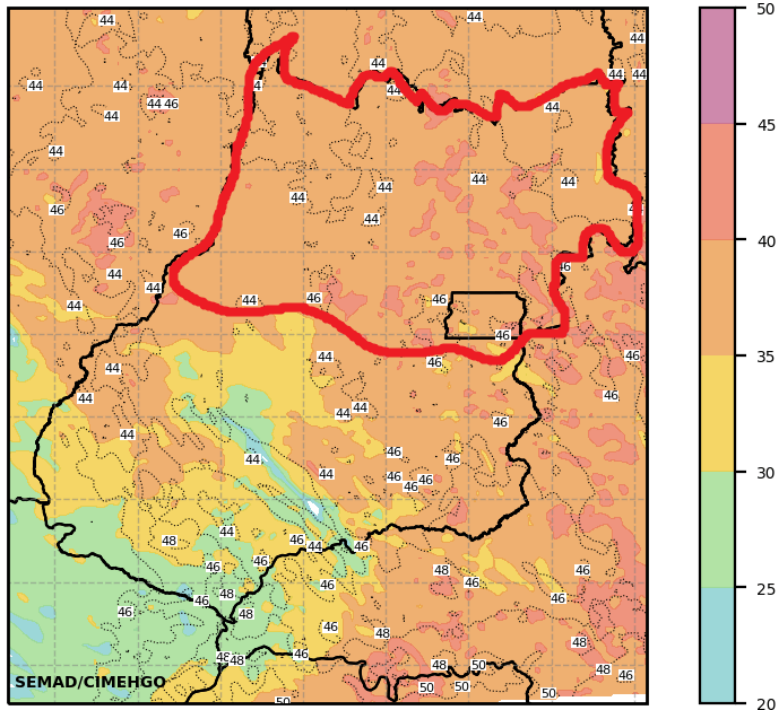


Goiatuba

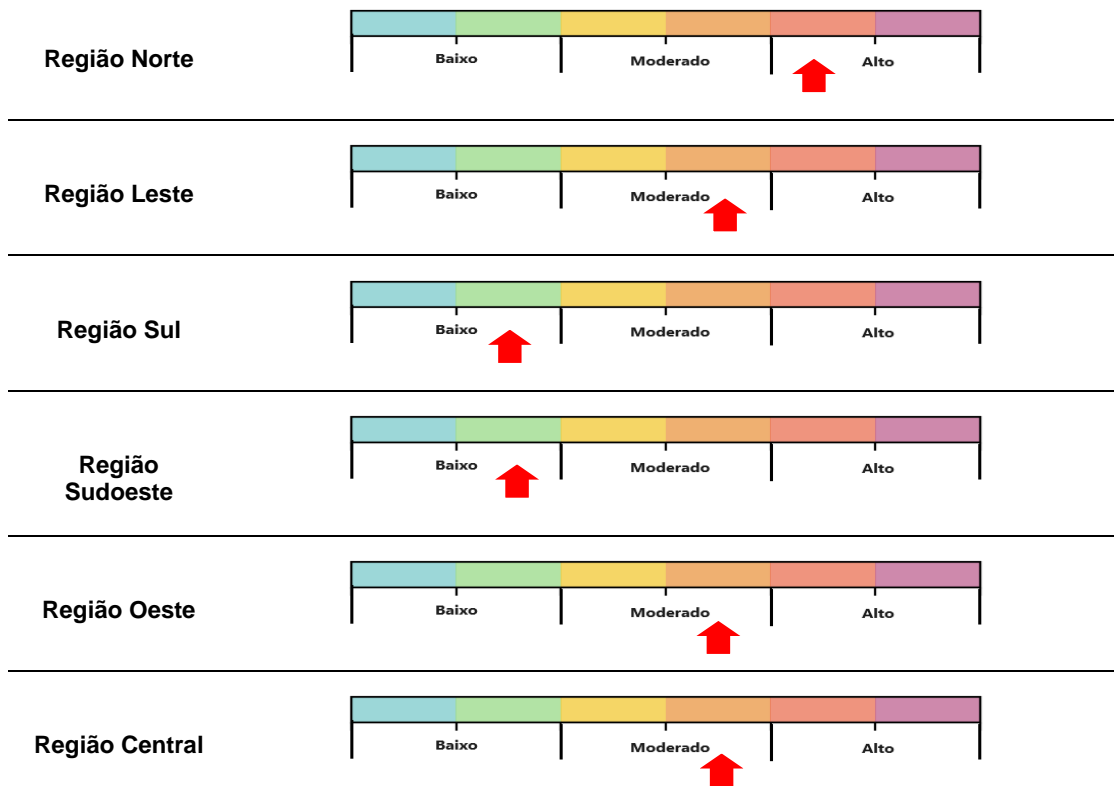


OBS: As informações contidas nesse boletim do tempo levam em consideração dados das variáveis meteorológicas previstas por modelos meteorológicos e análise de imagens de satélite do dia 29/01/2024 às 07:00 horas

**Prognóstico de Risco Potencial para Chuvas Intensas no Estado de Goiás
para o dia 30/01/2024**



Risco Potencial para chuvas intensas por Regiões do Estado para o dia 30/01/2024



O objetivo das informações descritas acima é demonstrar as regiões do Estado de Goiás com risco potencial para a formação de chuvas intensas e ou tempestades. As chuvas podem ser localmente fortes acompanhadas de rajadas de vento e raios, podendo provocar queda de árvores, alagamentos e outros transtornos “Fique Atento”.

Municípios com Risco Potencial para a ocorrência de chuvas intensas
para o dia 30/01/2024

Alto Paraíso de Goiás, Campinaçu, Campinorte, Campos Belos, Cavalcante, Colinas do Sul, Divinópolis de Goiás, Formoso, Guarani de Goiás, Mara Rosa, Monte Alegre de Goiás, Niquelândia, Planaltina, Posse, São Domingos, São Miguel do Araguaia, Teresina de Goiás, Uruaçu,